

8

## Molse Meren

Parking & vertrek: Eocentrum De Goren, Postelsesteenweg 71

Bewegwijzering:

wit met bruine, oker, rode of blauwe pijl




Afstand: 3-5-8-8,1 km

# Molse Meren

3-5-8-8,1 km


## Bewegwijzering

 Rond de Heide - 3 km  
Wit met bruine pijl

 De Maat - 5 km  
Wit met oker pijl

 Kristalpad - 8 km  
Wit met blauwe pijl


 Rauw - 8,1 km  
Wit met rode pijl

 start / aankomst

 parking

 looprichting

 picknickplaats

 rustplaats

 splitsing

 horeca / toilet

 bezienswaardigheid

 overnachtingsmogelijkheid

 honden niet toegelaten

 gevaarlijk kruispunt

 Infokantoor



Fragment uit de topografische kaart van Mol met toelating A2121 van het Nationaal Geografisch Instituut, tel. 02 629 82 82

## Wandelen langs de Molse Meren

*De Molse Meren is een samenwerkingsverband tussen het Provinciaal domein Zilvermeer, het Zilverstrand, SunParks Kempense Meren en ecocentrum De Goren. In dit laatste kun je terecht als uitvalsbasis voor diverse wandelingen in de omgeving. Ideaal voor de kortverblijvers die in hun onmiddellijke omgeving best eens willen genieten. Maar let op! Sommige wandelingen zijn zo mooi dat u ze best twee keer wil stappen.*

### Parcours

#### A. Rond de heide

U verlaat het ecocentrum via de Postelsteenvweg, richting Postel. Na 200 meter linksaf achter de berm van camping Zilvermeer. Langs de waterkant tot aan de wateringgracht. Daar gaat u rechtsaf, het paadje volgend tegen de waterkant, tot aan de Zilvermeerlaan. Het paadje rechtsaf blijven volgen.... u wandelt als het ware over de rand van het vroegere 'Oude Stort'.

Deze wandeling leidt u over een verhoogd heideterrein: een oude stortplaats die met succes tot natuurgebied werd hervormd. De heide wordt begraaasd door schapen van een oud, natuurlijk ras. De waterpartijen zijn een gevolg van de witzandontginning. Deze waterplassen werden na ontginning omgevormd tot recreatiewater en natuurgebieden.

Tussen, en even verder langs de bedrading kan je met volle teugen genieten van het prachtige heidelandschap. U bereikt automatisch terug het vertrekpunt via een klein stukje fietspad.

De wandeling is niet geschikt voor rolstoelgebruikers.

## B. De Maat

Vanuit het ecocentrum steekt u de Postelsesteenweg over om rechtdoor de bosrand te volgen naast SunParks Kempense Meren. Na dertig meter gaat u links het bos in. Neem het eerste bospad rechts tot aan het water. Hier links, tot aan het eerste bospad links. Deze volgt u opnieuw het bos in, tot 50 meter voor de Postelsesteenweg. Daar gaat u rechtsaf. Volg dit wandelpad tot het einde. Volg de gracht naar rechts tot aan het bruggetje. Hier steekt u de gracht over en volgt u het pad langs de wateringen tot aan de stallingen van de Maat, nu een jeugdverblijfscentrum. Volg het pad in een grote boog rechtsom doorheen het park. Van hieruit volgt u de dreef naast het natuurreservaat De Maat. Via een bruggetje neemt u het pad over de wateringen. Aan het volgende bruggetje linksaf. U volgt het pad waarlangs u gekomen bent nu ongeveer 1100 meter in omgekeerde richting. Aan het kruispunt van boswegen rechtdoor tot aan SunParks Kempense Meren, daar rechtsaf naar het ecocentrum.

De Maat is een oud landbouwgebied, dat nu als natuurgebied is ingericht. De reservaatzone is niet voor het publiek toegankelijk. In de velden voor het verdwenen kasteel kan u zien hoe vroeger de arme zandgronden met behulp van wateringen werden verrijkt met mineraalrijk water afkomstig van het Kempens Kanaal. Verderop toont het parkgebied zijn bomenpracht.

## C. Rauw

Vanuit het ecocentrum steekt u de Postelsesteenweg over om rechtdoor de bosrand te volgen naast SunParks Kempense Meren. U wandelt doorheen het bungalowpark tot aan de uitgang Sprietstraat, daar rechts en onmiddellijk links de Middenstraat volgen tot aan het kerkplein. Hier rechts volgen, de Kiezelweg over de Populierenstraat nemen tot in de Schooldreef. Deze eikendreef rechts volgen tot de Esdoornstraat, links en na honderd meter rechtsaf de Blekestraat volgen door het bosje tot aan de Heistraat. Deze asfaltweg rechts volgen, de Schooldreef oversteken en honderd meter

verder de Zwarte Schuurstraat rechts nemen. Aan het volgende kruispunt (Wateringstraat) linksaf langs het golfterrein. Neem de Paviljoenstraat rechts, ga voorbij het clubhuis van de Kempense Golf Club rechts, en onmiddellijk links naar SunParks. Doorheen het bungalowpark wandelt u terug naar het ecocentrum.

De Kempense Put laat zich met deze route van zijn beste kant zien. U kan genieten van het mooie uitzicht over het meer, met aan de overkant de hoge canadapopulieren van het natuurreservaat De Maat. Daarna verkent u de mooie dreven van Rauw, één van de jongste gehuchten van de gemeente Mol, als een schiereiland gelegen tussen drie kanalen. De inwoners van Mol-Rauw leerden al snel inspelen op het toerisme in hun regio en hervormden monotone landbouwgronden tot het prachtige park van de Kempense Golf Club.

## D. Kristalpad

Vanuit het ecocentrum steekt u de Postelsesteenweg, over het zebrapad, over en u gaat links het bos in. Neem het eerste bospad rechts, daarna links en weer rechts tot aan het water. Hier gaat u links en volgt de bosrand naast SunParks Kempense Meren. U wandelt doorheen het bungalowpark tot aan de uitgang Sprietstraat. Daar blijft u links en wandelt verder langs het water. U blijft op deze wandelweg tot aan de Blauwe Keidreef. Hier links en even voorbij het Kristallijn gaat u opnieuw links.

't Kristallijn is een socio cultureel initiatief van Sibelco voor integratie van cultuur en natuur. Het Quartz Experience Center is een educatief en interactief project van Sibelco dat toegankelijk is voor het brede publiek.

Wandel verder over de noordelijke oever van de zandput van 't Rauw. Dit pad loopt dwars door het begrazingsraster. Op het einde gaat u links langs de Postelsesteenweg. Volg dit wandelpad ongeveer 1100 m en u komt terug aan het ecocentrum.

De wandeling is niet geschikt voor rolstoelgebruikers.

**Voor meer informatie:**

**Dienst voor toerisme, Markt 1A, 2400 Mol**

**Tel. 014 33 07 85 - [toerisme@gemeentemol.be](mailto:toerisme@gemeentemol.be)**

Realisatie: Dienst voor toerisme en Kon. Vereniging voor Vreemdelingenverkeer van Mol

**[www.gemeentemol.be](http://www.gemeentemol.be)**